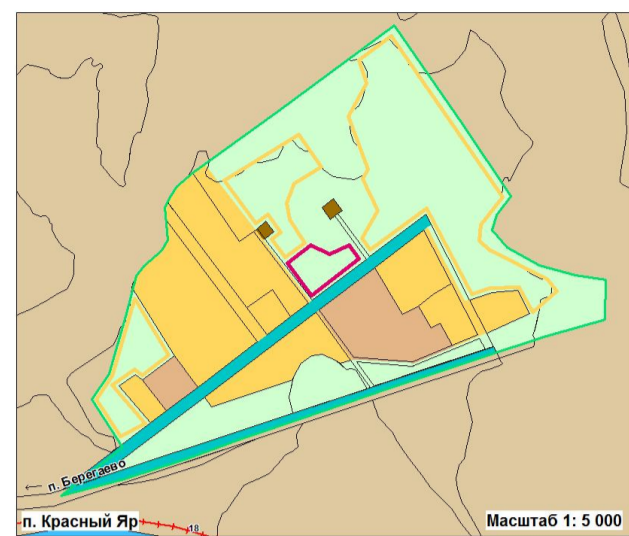
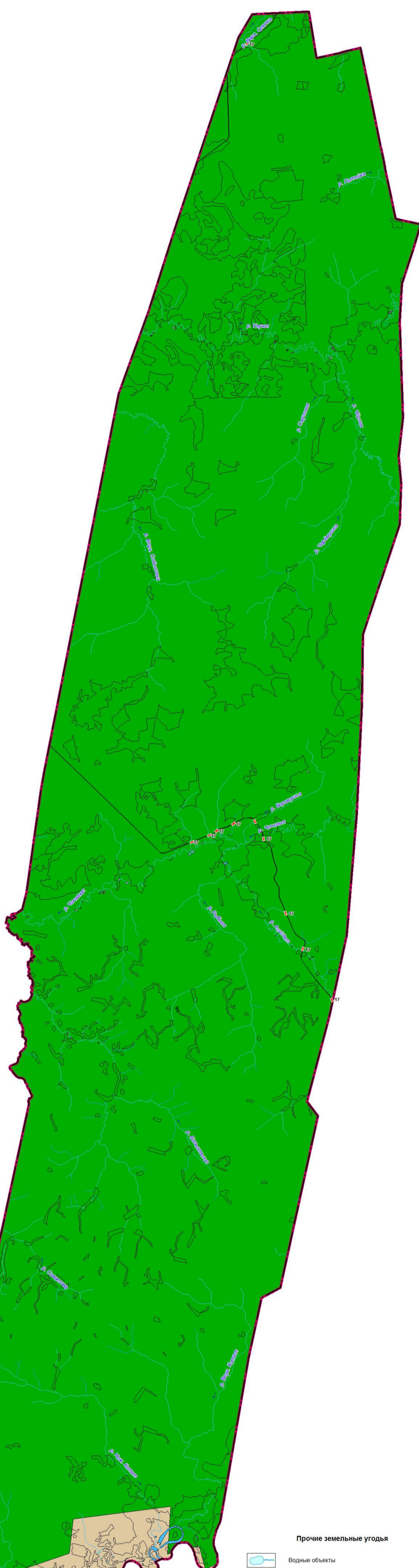
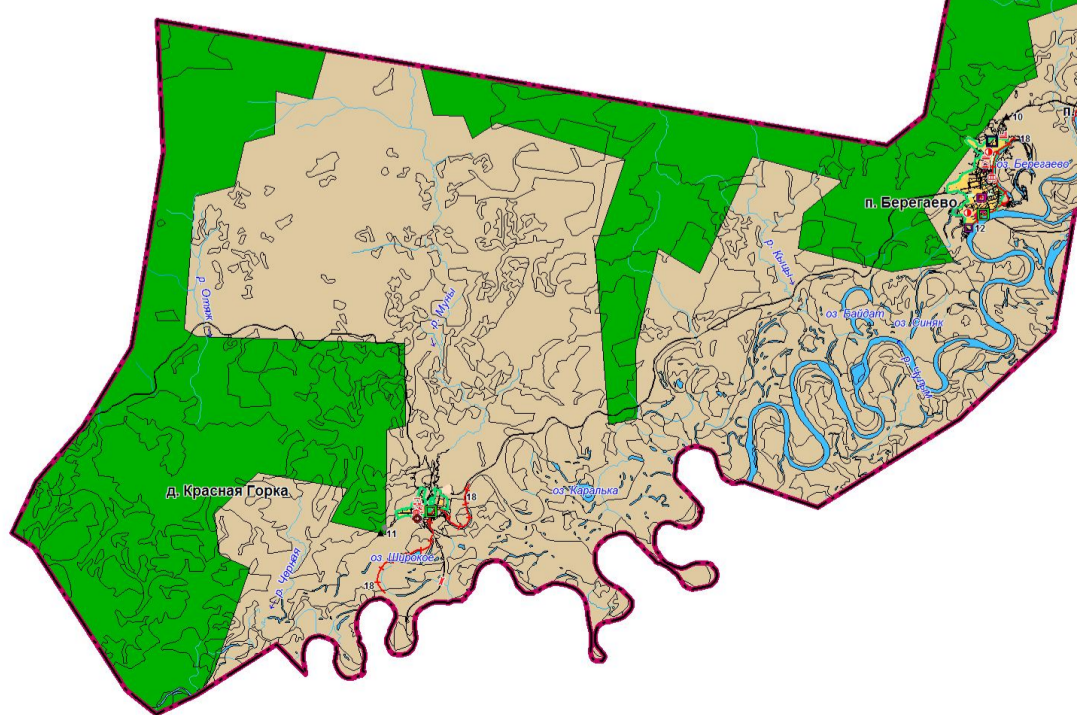
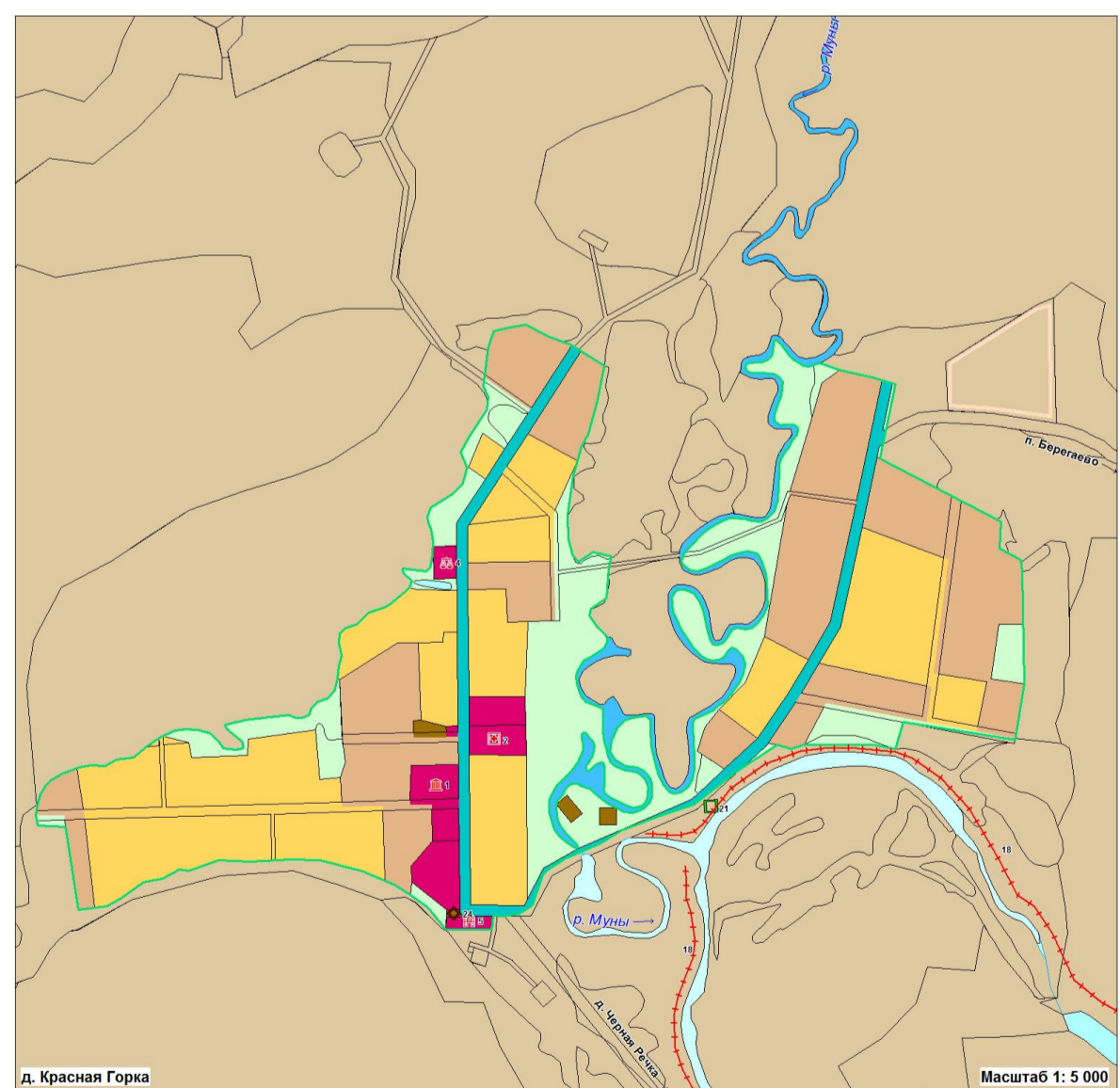
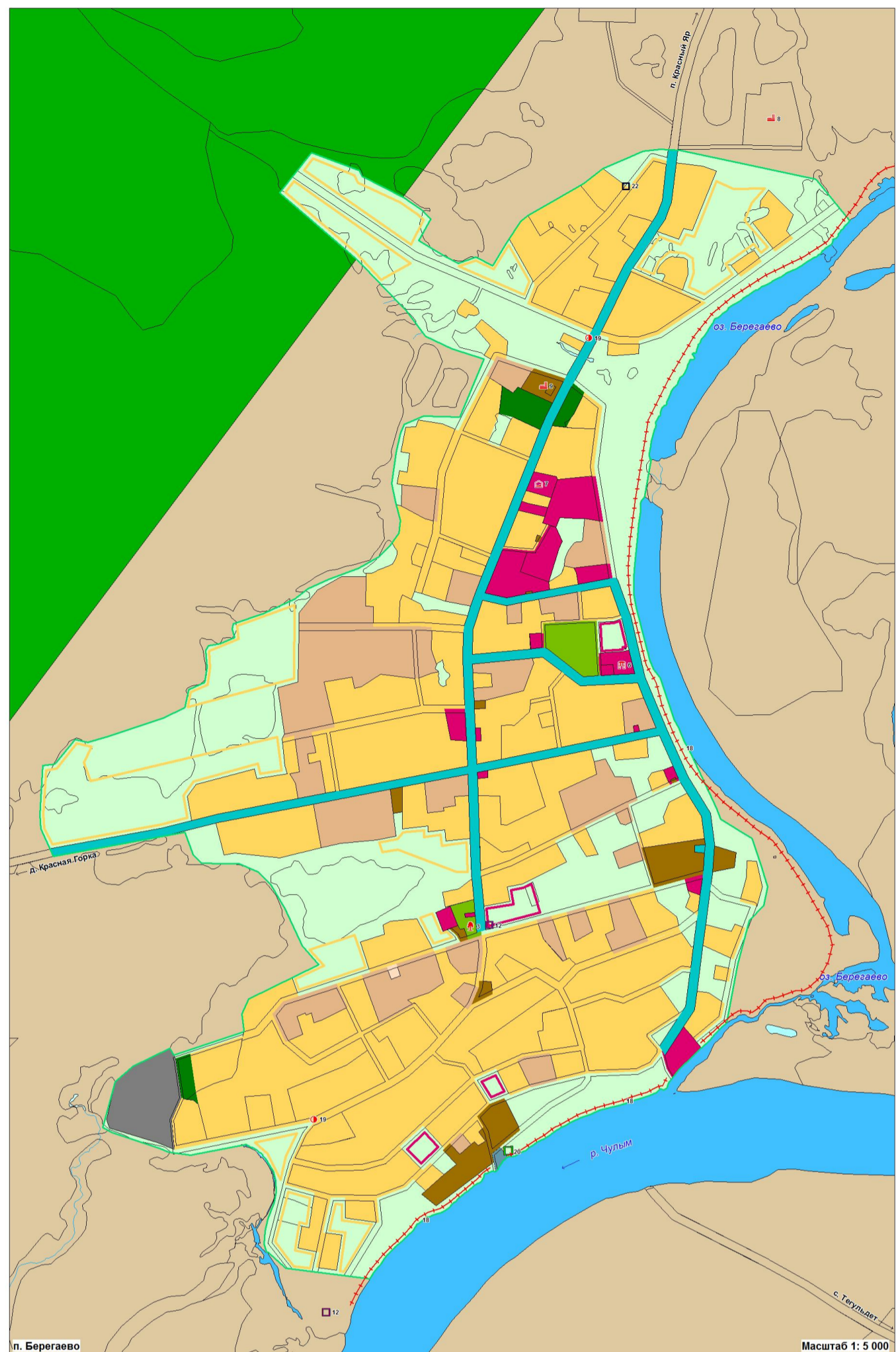


БЕРЕГАЕВСКОЕ СЕЛЬСКОЕ ПОСЕЛЕНИЕ

Г Е Н Е Р А Л Ы Н Ы Й П Л А Н

Карта функциональных зон



Параметры функциональных зон, сведения о планируемых для размещения в них объектах

№	Вид функциональной зоны	Материальные объекты	Планируемые объекты (наименование, вид, количество, габариты)	Вид размещения объектов		Объемы планируемых объектов		Объемы планируемых объектов	
				на территории	за территорией	площадь, кв. м	объем, куб. м	площадь, кв. м	объем, куб. м
1	Жилая	п. Красный Яр, д. Красная Горка	Общественные здания (ОЗ) 10 шт.	-	-	-	-	-	-
2	Общественно-деловая	п. Красный Яр, д. Красная Горка	Общественные здания (ОЗ) 10 шт.	-	-	-	-	-	-
3	Производственная	п. Красный Яр, д. Красная Горка	Производственные объекты (ПО) 10 шт.	-	-	-	-	-	-
4	Зона индивидуальной жилой застройки	п. Красный Яр, д. Красная Горка	Общественные здания (ОЗ) 10 шт.	-	-	-	-	-	-
5	Зона резерва индивидуальной жилой застройки	п. Красный Яр, д. Красная Горка	Общественные здания (ОЗ) 10 шт.	-	-	-	-	-	-
6	Зона малоэтажной многоквартирной жилой застройки	п. Красный Яр, д. Красная Горка	Общественные здания (ОЗ) 10 шт.	-	-	-	-	-	-
7	Зона общественно-деловой застройки	п. Красный Яр, д. Красная Горка	Общественные здания (ОЗ) 10 шт.	-	-	-	-	-	-
8	Зона резерва общественно-деловой застройки	п. Красный Яр, д. Красная Горка	Общественные здания (ОЗ) 10 шт.	-	-	-	-	-	-
9	Зона промышленной и коммунально-складской застройки	п. Красный Яр, д. Красная Горка	Общественные здания (ОЗ) 10 шт.	-	-	-	-	-	-
10	Зона резерва промышленной и коммунально-складской застройки	п. Красный Яр, д. Красная Горка	Общественные здания (ОЗ) 10 шт.	-	-	-	-	-	-
11	Зона автомобильного транспорта	п. Красный Яр, д. Красная Горка	Общественные здания (ОЗ) 10 шт.	-	-	-	-	-	-
12	Зона резерва автомобильного транспорта	п. Красный Яр, д. Красная Горка	Общественные здания (ОЗ) 10 шт.	-	-	-	-	-	-
13	Зона водного транспорта	п. Красный Яр, д. Красная Горка	Общественные здания (ОЗ) 10 шт.	-	-	-	-	-	-
14	Зона природного ландшафта	п. Красный Яр, д. Красная Горка	Общественные здания (ОЗ) 10 шт.	-	-	-	-	-	-
15	Зона озеленения общего пользования	п. Красный Яр, д. Красная Горка	Общественные здания (ОЗ) 10 шт.	-	-	-	-	-	-
16	Зона озеленения специального назначения	п. Красный Яр, д. Красная Горка	Общественные здания (ОЗ) 10 шт.	-	-	-	-	-	-
17	Зона сельскохозяйственного использования	п. Красный Яр, д. Красная Горка	Общественные здания (ОЗ) 10 шт.	-	-	-	-	-	-
18	Зона резерва сельскохозяйственного использования	п. Красный Яр, д. Красная Горка	Общественные здания (ОЗ) 10 шт.	-	-	-	-	-	-
19	Зона специального назначения	п. Красный Яр, д. Красная Горка	Общественные здания (ОЗ) 10 шт.	-	-	-	-	-	-
20	Зона резерва специального назначения	п. Красный Яр, д. Красная Горка	Общественные здания (ОЗ) 10 шт.	-	-	-	-	-	-

УСЛОВНЫЕ ОБОЗНАЧЕНИЯ

- Границы**
 - Сельского поселения
 - Населенных пунктов
- Категории земель**
 - Земли сельскохозяйственного назначения
 - Земли водного фонда
 - Земли лесного фонда
- Функциональное зонирование**
 - Жилые зоны**
 - Зона индивидуальной жилой застройки
 - Зона резерва индивидуальной жилой застройки
 - Зона малоэтажной многоквартирной жилой застройки
 - Общественно-деловые зоны**
 - Зона общественно-деловой застройки
 - Зона резерва общественно-деловой застройки
 - Производственные зоны**
 - Зона промышленной и коммунально-складской застройки
 - Зоны инженерной и транспортной инфраструктуры**
 - Зона автомобильного транспорта
 - Зона водного транспорта
 - Ландшафтно-рекреационные зоны**
 - Зона природного ландшафта
 - Зона озеленения общего пользования
 - Зона озеленения специального назначения
 - Зоны сельскохозяйственного использования**
 - Зона сельскохозяйственного использования
 - Резерв сельскохозяйственного использования
 - Зоны специального назначения**
 - Зона специального назначения
 - Зона резерва специального назначения

Прочие земельные угодья

- Водные объекты
- Планируемые для размещения объекты местного значения**
 - Объекты здравоохранения
 - Административно-деловые объекты
 - Объекты искусства, культуры и религии
 - Объекты бытового обслуживания
 - Объекты торговли
 - Объекты рекреации
 - Объекты производства
 - Участки ком постирования ТБО
 - Котельные
 - Трансформаторные подстанции
 - ГРПП
 - КЭС
 - Насосные станции ливневой канализации

Утверждено решением Совета Берегаевского сельского поселения
Тегульдского района Томской области от 23.11.2013 г. № 29

2013-2017 гг.	
Год	Итого
2013	11
2014	11
2015	11
2016	11
2017	11

Схема границ Берегаевского сельского поселения

Масштаб 1: 100 000